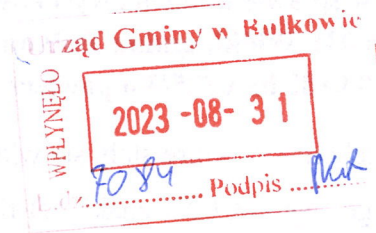


# STAROSTA GOSTYNIŃSKI

Gostynin, dnia 28 sierpnia 2023 r.

GK.683.58.2022.AS  
GK.683.59.2022.AS  
GK.683.88.2022.AS  
GK. 683.91.2022.AS  
GK.683.92.2022.AS  
GK. 683.103.2022.AS  
GK. 683.107.2022.AS



Urząd Gminy Bulkowo

ul. Szkolna 1

09-454 Bulkowo

DWA RP

31.08.2023

Starosta Gostyniński, wyznaczony przez Wojewodę Mazowieckiego jako właściwy organ w sprawie ustalenia wysokości odszkodowania w załączeniu przekazuje:

- zawiadomienie dot. przedłużenia terminu załatwienia sprawy nr GK. 683.58.2022.AS w sprawie ustalenia wysokości odszkodowania za nieruchomość **położoną w obrębie 0031 Włóki, gmina Bulkowo, oznaczoną numerem działki 302/2 o powierzchni 0,0024 ha,**
- zawiadomienie dot. przedłużenia terminu załatwienia sprawy nr GK. 683.59.2022.AS w sprawie ustalenia wysokości odszkodowania za nieruchomość **położoną w obrębie 0031 Włóki, gmina Bulkowo, oznaczoną numerem działki 301/1 o powierzchni 0,0016 ha,**
- zawiadomienie dot. przedłużenia terminu załatwienia sprawy nr GK. 683.88.2022.AS w sprawie ustalenia wysokości odszkodowania za nieruchomość **położoną w obrębie 0030 Rogowo Nowe, gmina Bulkowo, oznaczoną numerem działki 27/2 o powierzchni 0,0011 ha,**
- zawiadomienie dot. przedłużenia terminu załatwienia sprawy nr GK. 683.91.2022.AS w sprawie ustalenia wysokości odszkodowania za nieruchomości **położone w obrębie 0025 Podleck Stary, gmina Bulkowo, oznaczone numerami działek: 30/2 o powierzchni 0,0019 ha, 32/1 o powierzchni 0,0019 ha i 33/1 o powierzchni 0,0020 ha,**
- zawiadomienie dot. przedłużenia terminu załatwienia sprawy nr GK. 683.92.2022.AS w sprawie ustalenia wysokości odszkodowania za nieruchomość **położoną w obrębie 0025 Podleck Stary, gmina Bulkowo, oznaczoną jako działka numer 86/1 o powierzchni 0,0106 ha,**
- zawiadomienie dot. przedłużenia terminu załatwienia sprawy nr GK. 683.103.2022.AS w sprawie ustalenia wysokości odszkodowania za nieruchomość **położoną w obrębie**

**0031 Włóki, gmina Bulkowo, oznaczoną numerem działki 166/4 o powierzchni 0,0051 ha,**

- zawiadomienie dot. przedłużenia terminu załatwienia sprawy nr GK. 683.107.2022.AS w sprawie ustalenia wysokości odszkodowania za nieruchomości **położone w obrębie 0031 Włóki, gmina Bulkowo, oznaczone numerami działek: 182/2 o powierzchni 0,0182 ha i 325/3 o powierzchni 0,0055 ha,**

za nieruchomości, które stały się własnością Powiatu Płockiego na podstawie decyzji Starosty Płockiego Nr 12/2022, znak: AB-II.6740.3.7.2022 z dnia 27 czerwca 2022 r., o zezwoleniu na inwestycję drogową pn.: „rozbudowa drogi powiatowej nr 2948W Dzierżanowo – Gromice – Mąkolin – Rogowo” oraz na podstawie decyzji Starosty Płockiego Nr 9/2022, znak: AB-II.6740.3.2.2022 z dnia 30 maja 2022 r., o zezwoleniu na realizację inwestycji drogowej pn.: „Rozbudowa drogi powiatowej nr 2925W Piączyn – Włóki gm. Staroźreby i Bulkowo, powiat płocki”, w celu zamieszczenia ww. zawiadomień na tablicy ogłoszeń oraz na stronie internetowej Urzędu Gminy przez okres 14 dni. Po upływie wskazanego powyżej okresu, proszę o zwrot zawiadomień ze stosowną adnotacją.

Załączniki – jak w treści pisma

Otrzymuje:

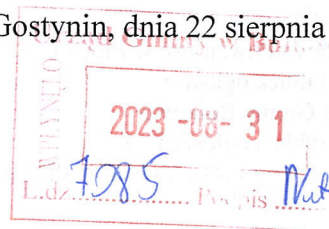
1. Adresat
2. a/a

**z up. Starosty**  
A-D-F  
**mgr Agnieszka Domżał-Fałat**  
Zastępca Naczelnika Wydziału Geodezji,  
Kartografii, Katastru i Nieruchomości

# STAROSTA GOSTYNIŃSKI

GK. 683.58.2022.AS

Gostynin, dnia 22 sierpnia 2023 r.



*31.08.2023*  
*DWD-10P*  
*31.08.2023*

Wg rozdzielnika

## Z A W I A D O M I E N I E

Na podstawie art. 36, art. 49 ustawy z dnia 14 czerwca 1960 r. – Kodeks postępowania administracyjnego (t.j. Dz. U. z 2023 r., poz. 775 z późn. zm.)

### z a w i a d a m i a m,

że sprawa dot. ustalenia wysokości odszkodowania za nieruchomość **położoną w obrębie 0031 Włóki, gmina Bulkowo, oznaczoną jako działka numer 302/2 o powierzchni 0,0024 ha**, która stała się własnością Powiatu Płockiego na podstawie decyzji Starosty Płockiego Nr 9/2022, znak: AB-II.6740.3.2.2022 z dnia 30 maja 2022 r., o zezwoleniu na realizację inwestycji drogowej pn.: „Rozbudowa drogi powiatowej nr 2925W Piączyn – Włóki gm. Staroźreby i Bulkowo, powiat płocki”, która w dniu wydania decyzji ZRID posiadała nieuregulowany stan prawny, nie będzie rozpatrzona w ustawowym terminie z uwagi na konieczność pozyskania niezbędnego do załatwienia sprawy materiału dowodowego oraz wycenę ww. nieruchomości.

Przewidywany termin rozstrzygnięcia sprawy określa się do dnia: **29 marca 2024 r.**

W myśl art. 10 Kpa stronom przysługuje prawo czynnego udziału w każdym stadium niniejszego postępowania, w tym możliwość zapoznania się z gromadzoną w sprawie dokumentacją oraz wypowiedzenia się co do zebranych dowodów i materiałów oraz zgłoszonych żądań.

Pouczenie:

Zgodnie z treścią art. 37 § 1 Kpa, stronie służy prawo do wniesienia ponaglenia na bezczynność jeżeli nie załatwiono sprawy w terminie określonym w art. 35 Kpa lub terminie wskazanym zgodnie z art. 36 § 1 Kpa, bądź na przewlekłość postępowania do Wojewody Mazowieckiego za pośrednictwem Starosty Gostynińskiego. Ponaglenie powinno zawierać uzasadnienie.

*Z up. Starosty*  
*mgr Dariusz Dobosz*  
Naczelnik Wydziału Geodezji,  
Kartografii, Katastru i Nieruchomości


Otrzymują:

1. Starostwo Powiatowe w Płocku  
BIP, tablica ogłoszeń
2. Urząd Gminy Bulkowo  
BIP, tablica ogłoszeń
3. Zarząd Dróg Powiatowych w Płocku
4. Powiat Płocki
5. a/a

# STAROSTA GOSTYNIŃSKI

GK. 683.59.2022.AS

Gostynin, dnia 22 sierpnia 2023 r.



Wg rozdzielnika

*DDA. MP*  
*31.08.2023*

## ZAWIADOMIENIE

Na podstawie art. 36, art. 49 ustawy z dnia 14 czerwca 1960 r. – Kodeks postępowania administracyjnego (t.j. Dz. U. z 2023 r., poz. 775 z późn. zm.)

### z a w i a d a m i a m,

że sprawa dot. ustalenia wysokości odszkodowania za nieruchomość **położoną w obrębie 0031 Włóki, gmina Bulkowo, oznaczoną jako działka numer 301/1 o powierzchni 0,0016 ha**, która stała się własnością Powiatu Płockiego na podstawie decyzji Starosty Płockiego Nr 9/2022, znak: AB-II.6740.3.2.2022 z dnia 30 maja 2022 r., o zezwoleniu na realizację inwestycji drogowej pn.: „Rozbudowa drogi powiatowej nr 2925W Piączyn – Włóki gm. Staroźreby i Bulkowo, powiat płocki”, która w dniu wydania decyzji ZRID posiadała nieuregulowany stan prawny, nie będzie rozpatrzona w ustawowym terminie z uwagi na konieczność pozyskania niezbędnego do załatwienia sprawy materiału dowodowego oraz wycenę ww. nieruchomości.

Przewidywany termin rozstrzygnięcia sprawy określa się do dnia: **29 marca 2024 r.**

W myśl art. 10 Kpa stronom przysługuje prawo czynnego udziału w każdym stadium niniejszego postępowania, w tym możliwość zapoznania się z gromadzoną w sprawie dokumentacją oraz wypowiedzenia się co do zebranych dowodów i materiałów oraz zgłoszonych żądań.

Pouczenie:

Zgodnie z treścią art. 37 § 1 Kpa, stronie służy prawo do wniesienia ponaglenia na beczynność jeżeli nie załatwiono sprawy w terminie określonym w art. 35 Kpa lub terminie wskazanym zgodnie z art. 36 § 1 Kpa, bądź na przewlekłość postępowania do Wojewody Mazowieckiego za pośrednictwem Starosty Gostynińskiego. Ponaglenie powinno zawierać uzasadnienie.

*Z up. Starosty*  
*mgr inż. Dariusz Dobosz*  
Naczelnik Wydziału Geodezji,  
Kartografii, Katastru i Niemalotomacji

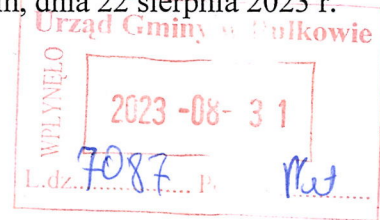
Otrzymują:

1. Starostwo Powiatowe w Płocku  
BIP, tablica ogłoszeń
2. Urząd Gminy Bulkowo  
BIP, tablica ogłoszeń
3. Zarząd Dróg Powiatowych w Płocku
4. Powiat Płocki
5. a/a

**STAROSTA GOSTYNIŃSKI**

Gostynin, dnia 22 sierpnia 2023 r.

GK. 683.88.2022.AS



*10/2023*  
*DWA. NP*  
*31.08.2023*

Wg rozdzielnika

## Z A W I A D O M I E N I E

Na podstawie art. 36, art. 49 ustawy z dnia 14 czerwca 1960 r. – Kodeks postępowania administracyjnego (t.j. Dz. U. z 2023 r., poz. 775 z późn. zm.)

### **z a w i a d a m i a m,**

że sprawa dot. ustalenia wysokości odszkodowania za nieruchomość **położoną w obrębie 0030 Rogowo Nowe, gmina Bulkowo, oznaczoną numerem działki 27/2 o powierzchni 0,0011 ha**, która stała się własnością Powiatu Płockiego na podstawie decyzji Starosty Płockiego Nr 12/2022, znak: AB-II.6740.3.7.2022 z dnia 27 czerwca 2022 r., o zezwoleniu na inwestycję drogową pn.: „rozbudowa drogi powiatowej nr 2948W Dzierżanowo – Gromice – Mąkolin – Rogowo”, która w dniu wydania decyzji ZRID posiadała nieuregulowany stan prawny, nie będzie rozpatrzona w ustawowym terminie z uwagi na konieczność pozyskania niezbędnego do załatwienia sprawy materiału dowodowego oraz wycenę ww. nieruchomości.

Przewidywany termin rozstrzygnięcia sprawy określa się do dnia: **29 marca 2024 r.**

W myśl art. 10 Kpa stronom przysługuje prawo czynnego udziału w każdym stadium niniejszego postępowania, w tym możliwość zapoznania się z gromadzoną w sprawie dokumentacją oraz wypowiedzania się co do zebranych dowodów i materiałów oraz zgłoszonych żądań.

Pouczenie:

Zgodnie z treścią art. 37 § 1 Kpa, stronie służy prawo do wniesienia ponaglenia na bezczynność jeżeli nie załatwiono sprawy w terminie określonym w art. 35 Kpa lub terminie wskazanym zgodnie z art. 36 § 1 Kpa, bądź na przewlekłość postępowania do

Wojewody Mazowieckiego za pośrednictwem Starosty Gostynińskiego. Ponaglenie powinno zawierać uzasadnienie.

Z up. Starosty

  
mgr inż. Dariusz Dobosz  
Naczelnik Wydziału Geodezji,  
Kartografii, Katastru i Nieruchomości

Otrzymują:


1. Starostwo Powiatowe w Płocku  
BIP, tablica ogłoszeń
2. Urząd Gminy Bulkowo  
BIP, tablica ogłoszeń
3. Zarząd Dróg Powiatowych w Płocku
4. Powiat Płocki
5. a/a



# STAROSTA GOSTYNIŃSKI

Gostynin, dnia 22 sierpnia 2023 r.

GK. 683.91.2022.AS



Wg rozdzielnika

*SWA. RP*  
*31.08.2023*

## ZAWIADOMIENIE

Na podstawie art. 36, art. 49 ustawy z dnia 14 czerwca 1960 r. – Kodeks postępowania administracyjnego (t.j. Dz. U. z 2023 r., poz. 775 z późn. zm.)

### z a w i a d a m i a m,

że sprawa dot. ustalenia wysokości odszkodowania za nieruchomości **położone w obrębie 0025 Podleck Stary, gmina Bulkowo, oznaczone numerami działek: 30/2 o powierzchni 0,0019 ha, 32/1 o powierzchni 0,0019 ha i 33/1 o powierzchni 0,0020 ha**, które stały się własnością Powiatu Płockiego na podstawie decyzji Starosty Płockiego Nr 12/2022, znak: AB-II.6740.3.7.2022 z dnia 27 czerwca 2022 r., o zezwoleniu na inwestycję drogową pn.: „rozbudowa drogi powiatowej nr 2948W Dzierżanowo – Gromice – Mąkolin – Rogowo”, które w dniu wydania decyzji ZRID posiadały nieuregulowany stan prawny (władanie samoistne Gmina Bulkowo) nie będzie rozpatrzona w ustawowym terminie z uwagi na konieczność pozyskania niezbędnego do załatwienia sprawy materiału dowodowego oraz wycenę ww. nieruchomości.


Przewidywany termin rozstrzygnięcia sprawy określa się do dnia: **29 marca 2024 r.**

W myśl art. 10 Kpa stronom przysługuje prawo czynnego udziału w każdym stadium niniejszego postępowania, w tym możliwość zapoznania się z gromadzoną w sprawie dokumentacją oraz wypowiedzania się co do zebranych dowodów i materiałów oraz zgłoszonych żądań.

### Pouczenie:

Zgodnie z treścią art. 37 § 1 Kpa, stronie służy prawo do wniesienia ponaglenia na bezczynność jeżeli nie załatwiono sprawy w terminie określonym w art. 35 Kpa lub terminie wskazanym zgodnie z art. 36 § 1 Kpa, bądź na przewlekłość postępowania do

Wojewody Mazowieckiego za pośrednictwem Starosty Gostynińskiego. Ponaglenie powinno zawierać uzasadnienie.

Z up. Starosty  
  
mgr inż. Dariusz Dobosz  
Naczelnik Wydziału Geodezji,  
Kartografii, Katastru i Nieruchomości


Otrzymują:

1. Starostwo Powiatowe w Płocku  
BIP, tablica ogłoszeń
2. Urząd Gminy Bulkowo  
BIP, tablica ogłoszeń
3. Zarząd Dróg Powiatowych w Płocku
4. Powiat Płocki
5. a/a

# STAROSTA GOSTYNIŃSKI

Gostynin, dnia 22 sierpnia 2023 r.

GK. 683.92.2022.AS



Wg rozdzielnika

*ARA. RP*  
*31.08.2023*

## ZAWIADOMIENIE

Na podstawie art. 36, art. 49 ustawy z dnia 14 czerwca 1960 r. – Kodeks postępowania administracyjnego (t.j. Dz. U. z 2023 r., poz. 775 z późn. zm.)

### z a w i a d a m i a m,

że sprawa dot. ustalenia wysokości odszkodowania za nieruchomość **położoną w obrębie 0025 Podleck Stary, gmina Bulkowo, oznaczoną jako działka numer 86/1 o powierzchni 0,0106 ha**, która stała się własnością Powiatu Płockiego na podstawie decyzji Starosty Płockiego Nr 12/2022, znak: AB-II.6740.3.7.2022 z dnia 27 czerwca 2022 r., o zezwoleniu na inwestycję drogową pn.: „rozbudowa drogi powiatowej nr 2948W Dzierżanowo – Gromice – Mąkolin – Rogowo”, która w dniu wydania decyzji ZRID posiadała nieuregulowany stan prawny (władanie samoistne Gmina Bulkowo) nie będzie rozpatrzona w ustawowym terminie z uwagi na konieczność pozyskania niezbędnego do załatwienia sprawy materiału dowodowego oraz wycenę ww. nieruchomości.

Przewidywany termin rozstrzygnięcia sprawy określa się do dnia: **29 marca 2024 r.**

W myśl art. 10 Kpa stronom przysługuje prawo czynnego udziału w każdym stadium niniejszego postępowania, w tym możliwość zapoznania się z gromadzoną w sprawie dokumentacją oraz wypowiedzenia się co do zebranych dowodów i materiałów oraz zgłoszonych żądań.

### Pouczenie:

Zgodnie z treścią art. 37 § 1 Kpa, stronie służy prawo do wniesienia ponaglenia na beczynność jeżeli nie załatwiono sprawy w terminie określonym w art. 35 Kpa lub

terminie wskazanym zgodnie z art. 36 § 1 Kpa, bądź na przewlekłość postępowania do Wojewody Mazowieckiego za pośrednictwem Starosty Gostynińskiego. Ponaglenie powinno zawierać uzasadnienie.

Z up. Starosty

*mgr inż. Dariusz Dobosz*  
Naczelnik Wydziału Geodezji,  
Kartografii, Katastru i Nieruchomości

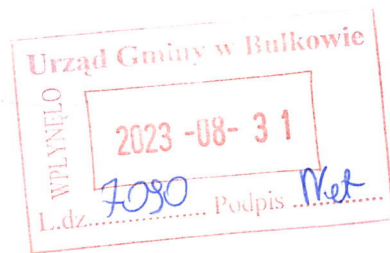
Otrzymują:

1. Starostwo Powiatowe w Płocku  
BIP, tablica ogłoszeń
2. Urząd Gminy Bulkowo  
BIP, tablica ogłoszeń
3. Zarząd Dróg Powiatowych w Płocku
4. Powiat Płocki
5. a/a

**STAROSTA GOSTYNIŃSKI**

Gostynin, dnia 22 sierpnia 2023 r.

GK. 683.103.2022.AS



Wg rozdzielnika

*Met*  
31.08.2023

**Z A W I A D O M I E N I E**

Na podstawie art. 36, art. 49 ustawy z dnia 14 czerwca 1960 r. – Kodeks postępowania administracyjnego (t.j. Dz. U. z 2023 r., poz. 775 z późn. zm.)

**z a w i a d a m i a m,**

że sprawa dot. ustalenia wysokości odszkodowania za nieruchomość **położoną w obrębie 0031 Włóki, gmina Bulkowo, oznaczoną numerem działki 166/4 o powierzchni 0,0051 ha**, która stała się własnością Powiatu Płockiego na podstawie decyzji Starosty Płockiego Nr 12/2022, znak: AB-II.6740.3.7.2022 z dnia 27 czerwca 2022 r., o zezwoleniu na inwestycję drogową pn.: „rozbudowa drogi powiatowej nr 2948W Dzierżanowo – Gromice – Mąkolin – Rogowo”, która w dniu wydania decyzji ZRID posiadała nieuregulowany stan prawny, nie będzie rozpatrzona w ustawowym terminie z uwagi na konieczność pozyskania niezbędnego do załatwienia sprawy materiału dowodowego oraz wycenę ww. nieruchomości.

Przewidywany termin rozstrzygnięcia sprawy określa się do dnia: **29 marca 2024 r.**

W myśl art. 10 Kpa stronom przysługuje prawo czynnego udziału w każdym stadium niniejszego postępowania, w tym możliwość zapoznania się z gromadzoną w sprawie dokumentacją oraz wypowiedzania się co do zebranych dowodów i materiałów oraz zgłoszonych żądań.

Pouczenie:

Zgodnie z treścią art. 37 § 1 Kpa, stronie służy prawo do wniesienia ponaglenia na bezczynność jeżeli nie załatwiono sprawy w terminie określonym w art. 35 Kpa lub

terminie wskazanym zgodnie z art. 36 § 1 Kpa, bądź na przewlekłość postępowania do Wojewody Mazowieckiego za pośrednictwem Starosty Gostynińskiego. Ponaglenie powinno zawierać uzasadnienie.

Z up. Starosty  
mgr inż. Bartosz Dobosz  
Naczelnik Wydziału Geodezji,  
Kartografii, Katastru i Nieruchomości


Otrzymują:

1. Starostwo Powiatowe w Płocku  
BIP, tablica ogłoszeń
2. Urząd Gminy Bulkowo  
BIP, tablica ogłoszeń
3. Zarząd Dróg Powiatowych w Płocku
4. Powiat Płocki
5. a/a

# STAROSTA GOSTYNIŃSKI

Gostynin, dnia 22 sierpnia 2023 r.

GK. 683.107.2022.AS



Wg rozdzielnika

222. KP  
31-08-2023

## ZAWIADOMIENIE

Na podstawie art. 36, art. 49 ustawy z dnia 14 czerwca 1960 r. – Kodeks postępowania administracyjnego (t.j. Dz. U. z 2023 r., poz. 775 z późn. zm.)

### z a w i a d a m i a m,

że sprawa dot. ustalenia wysokości odszkodowania za nieruchomości **położone w obrębie 0031 Włóki, gmina Bulkowo, oznaczone numerami działek: 182/2 o powierzchni 0,0182 ha i 325/3 o powierzchni 0,0055 ha**, które stały się własnością Powiatu Płockiego na podstawie decyzji Starosty Płockiego Nr 9/2022, znak: AB-II.6740.3.2.2022 z dnia 30 maja 2022 r., o zezwoleniu na realizację inwestycji drogowej pn.: „Rozbudowa drogi powiatowej nr 2925W Piączyn – Włóki gm. Starożreby i Bulkowo, powiat płocki”, które w dniu wydania decyzji ZRID posiadały nieuregulowany stan prawny, nie będzie rozpatrzona w ustawowym terminie z uwagi na konieczność pozyskania niezbędnego do załatwienia sprawy materiału dowodowego oraz wycenę ww. nieruchomości.

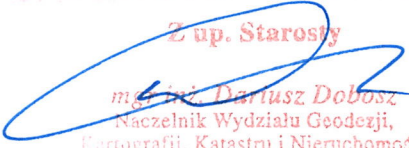
Przewidywany termin rozstrzygnięcia sprawy określa się do dnia: **29 marca 2024 r.**

W myśl art. 10 Kpa stronom przysługuje prawo czynnego udziału w każdym stadium niniejszego postępowania, w tym możliwość zapoznania się z gromadzoną w sprawie dokumentacją oraz wypowiedzenia się co do zebranych dowodów i materiałów oraz zgłoszonych żądań.

Pouczenie:

Zgodnie z treścią art. 37 § 1 Kpa, stronie służy prawo do wniesienia ponaglenia na bezczynność jeżeli nie załatwiono sprawy w terminie określonym w art. 35 Kpa lub

terminie wskazanym zgodnie z art. 36 § 1 Kpa, bądź na przewlekłość postępowania do Wojewody Mazowieckiego za pośrednictwem Starosty Gostynińskiego. Ponaglenie powinno zawierać uzasadnienie.

Starostwo Powiatowe w Płocku  
Z up. Starosty  
  
mgr inż. Dariusz Dobosz  
Naczelnik Wydziału Geodezji,  
Kartografii, Katastru i Nieruchomości

Otrzymują:

1. Starostwo Powiatowe w Płocku  
BIP, tablica ogłoszeń
2. Urząd Gminy Bulkowo  
BIP, tablica ogłoszeń
3. Zarząd Dróg Powiatowych w Płocku
4. Powiat Płocki
5. a/a